

Novembre 2017

*La Librairie
Des Livres et la Plume*

ATLAS NOVUS
ad Usam Serenissimi
BURGUNDIE
DUCIS.


*Vous invite à découvrir
un ouvrage exceptionnel*

ATLAS FRANÇOIS.
à l'usage de MONSIEUR le DUC de BOURGOGNE
Contenant les Cartes, et
DES EMPIRES, MONARCHIES, ROYAUMES, et ETATS
DU MONDE.

Guillaume de L'ISLE, SANSON d'Abbeville et divers auteurs. « Atlas nouveau contenant toutes les Parties du Monde » 1733 ; complété de 31 autres cartes.

« Atlas nouveau, contenant toutes les parties du Monde, ou sont exactement remarquées les empires, monarchies, royaumes, etats, republicques, &c. Par Guillaume de l'Isle. Premier Geographe de sa Majeste. A Amsterdam, Chez Jean Covens & Corneille Mortier, sur le Vygendam. »

Très riche in-folio (34x54cm) réunissant les 67 cartes de l'« Atlas nouveau» de Guillaume de l'Isle de 1733, enrichi de 31 cartes reflétant la personnalité de son commanditaire, Luis Eugenio Fernandez de Alvarado y Perales, premier marquis de Tabalosos, commandant en chef des armées de Carlos III. Son fils, second marquis de Tabalosos reçut l'ouvrage en 1790. En ouverture, le livre propose l'Introduction à la Géographie de Sanson d'Abbeville (page de titre, préface, table des chapitres, 31pp sur 2 colonnes, table alphabétique des termes).



Sauf indication contraire, les cartes, tirées sur très fort papier par la fameuse maison Covens et Mortier d'Amsterdam et montées sur onglet, sont en très bon état, très fraîches. A l'exception du Plan de Paris, elles sont toutes rehaussées à la main en couleurs. La reliure d'époque est très abimée avec de forts manques au dos mais elle a bien rempli sa fonction protectrice. Une « liste des cartes géographiques de Guillaume de l'Isle ; 1735 » est collée au verso du deuxième feuillet. Les 67 premières références, imprimées, se réfèrent au contenu de l'« Atlas nouveau» proprement dit ; les 19 suivantes, manuscrites, renvoient aux cartes rajoutées pour le marquis de Tabalosos (31 cartes).



« **Liste des Cartes** » collée sur le premier contreplat (elle se présente en une seule bande que nous avons séparée en deux sur la photo afin d'en faciliter la lecture).

Liste des Cartes Geographiques de
G. de L'ISLE, 1735.
A A M S T E R D A M.
Chez J. CÔVENS & C. MORTIER,

- 1 Titre en Taille Douce.
- 2 Titre Rouge & Noir.
- 3 Introduction à la Geographie 9 feuille.
- 4 Mappe Monde.
- 5 Hemisphere Septentrional.
- 6 Hemisphere Meridional.
- 7 L'EUROPE.
- 8 Les Isles Britanniques.
- 9 Couronnes du Nord partie Septent.
- 10 - - - - - partie Meridionale.
- 11 Le Royaume de Danemark.
- 12 Moscovie Septentrionale.
- 13 - - - - - Meridionale.
- 14 La France.
- 15 Les Environs de Paris.
- 16 Plan de Paris 2 feuille.
- 17 Guienne & Gascogne.
- 18 Languedoc Septentrionale.
- 19 - - - - - Meridionale.
- 20 Diochese de Thoul.
- 21 Pays bas Catholiques.
- 22 Artois.
- 23 Comté de Flandre 2 feuille.
- 24 Brabant 2 feuille.
- 25 Provinces Unies des Pays Bas.
- 26 Allemagne.
- 27 Poste de Allemagne.
- 28 Cours du Rhin, de Bale jusqu'a Strasbourg.
- 29 - - - - de Strasbourg jusqu'a Worms.
- 30 - - - - de Worms jusqu'a Bonne.
- 31 Souabe Septentrionale.
- 32 - - - - Meridionale.
- 33 Brandebourg.
- 34 Principauté de Neuchatel.
- 35 La Suisse.
- 36 Pologne.
- 37 Espagne.
- 38 Italie.
- 39 Sicile.
- 40 Hongrie.
- 41 Hongrie en particulier.
- 42 La Grece.
- 43 ASIE.
- 44 Turquie Arabie & Perse.
- 45 Pais voisins de la Mer Caspienne.

- 45 Pais voisins de la Perse.
 46 La Perse.
 47 Indes, Chine & Isles d'Asie 2 feuille.
 48 Cotes de Malabar & Coromandel.
 49 Isle de Ceylan.
 50 Tartarie.
 51 Notitiam Ecclesiæ Africæ.
 52 AFRIQUE.
 53 Barbarie, Nigritie, Guinée.
 54 Carte de L'Afrique, Françoisse ou Senegal.
 55 Egipte Nubie & Abissinie.
 56 Congo & Pais des Cafres.
 57 AMERIQUE Septentrionale.
 58 - - - - Meridionale.
 59 Canada & Pays Voisins.
 60 La Louisiane ou Mississipi.
 61 Mexique Virginie &c.
 62 L'Isle de St. Domingo.
 63 Les Isles Antilles Françoises.
 64 Terre Ferme, Perou & Bresil.
 65 Paraguay & Chlli.
 66 Theatrum Historicum Occidentale.
 67 - - - - Orientale.
 68 La France 4 feuille.
 69 Allemagne 4 feuille.
 70 Theatre de la Guerre sur le Rhin, Moeselle, 2 feuille.
 71 Troisieme partie du cours de la Meuse.
 72 l'Alsace.
 73 Straatsbourg et ses environs.
 74 Plan de Straatsbourg et la Fortresse de Khel.
 75 Philipsbourg Assiegée.
 76 Fribourg, avec les Fortifications.
 77 Brisach, avec les Fortifications.
 78 Theatre de la Guerre en Italie, 4 feuille.
 79 Le Milanois, le Parmesan et le Montferat.
 80 Plan de Milan, et les principale Villes et fortresse du Milanois.
 81 Le Duché de Mantoue.
 82 Campemens des Armées en Italie.
 83 Bataille de Parme.
 84 Bataille de Quistello.
 85 Theatre de la Guerre en Espagne et Portugal 4 Feuille.
 86 Plan de Dantrig.

LES CARTES LES PLUS REMARQUABLES

Parmi celles composant l'« Atlas nouveau » proprement dit, on remarquera notamment (selon la numérotation indiquée en tête de l'ouvrage):

4 - Mappe-Monde « Dressée sur les Observations de Mrs. De L'Académie Royale des Sciences et quelques autres et sur les mémoires les plus récents. » Actualisation de la carte de 1700 intégrant le fait que le Japon est une île, enrichie d'un décor en pied: paysage de mer avec clippers, triton, sirène et monstres marins. Bon état. Marge verticale droite attaquée, cadre intact hors coin supérieur, gravure intacte et en excellent état.



Les 2 cartes Hémisphères, réimpression des cartes de 1714, 46x46cm:

5 - Hémisphère Septentrional « pour voir plus distinctement Les Terres Arctiques ». Mouillures sur marges verticales, gravure en excellent état.

6 - Hémisphère Méridional « pour voir plus distinctement les Terres Australes » ; Australie et Nouvelle-Zélande d'après les 2 voyages de Tasman entre 1642 et 1644, avec les itinéraires empruntés par Tasman, de Quires, Magellan et Dampier. Ne figure plus la mythique Terra Australis Incognita. Très bon état.

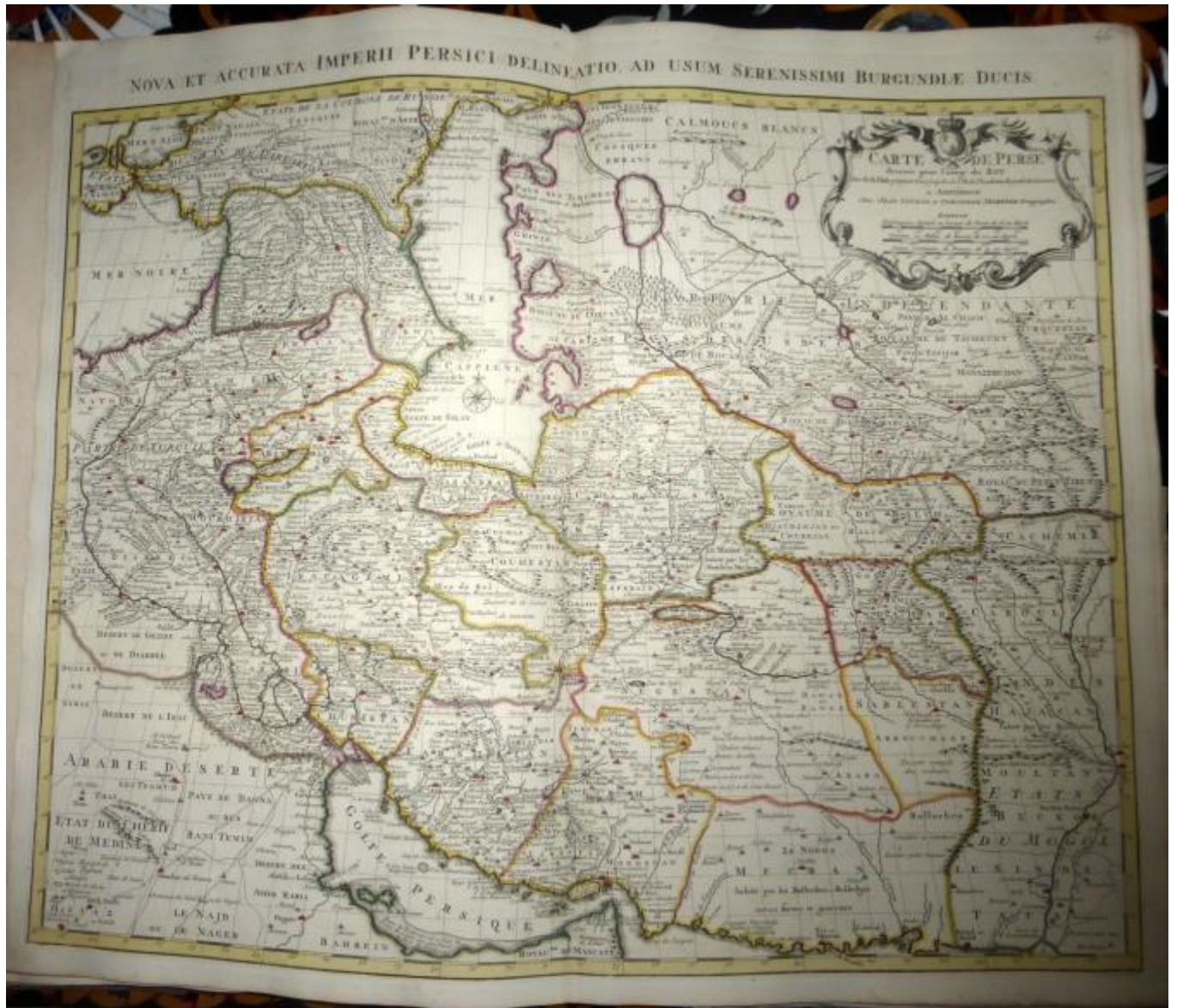


28 à 30 - Cours du Rhin au-dessus de Strasbourg jusqu'à Bonne et Pays adjacents. 3 cartes. 62 x 50 cm. Graveur : Liébaux fils. 1704. Au-dessus de Strasbourg / de Strasbourg jusqu'à Worms / de Worms jusqu'à Bonne. Sur la première carte, une déchirure en place sur 7 cm sur marge basse à gauche sinon très bon état.



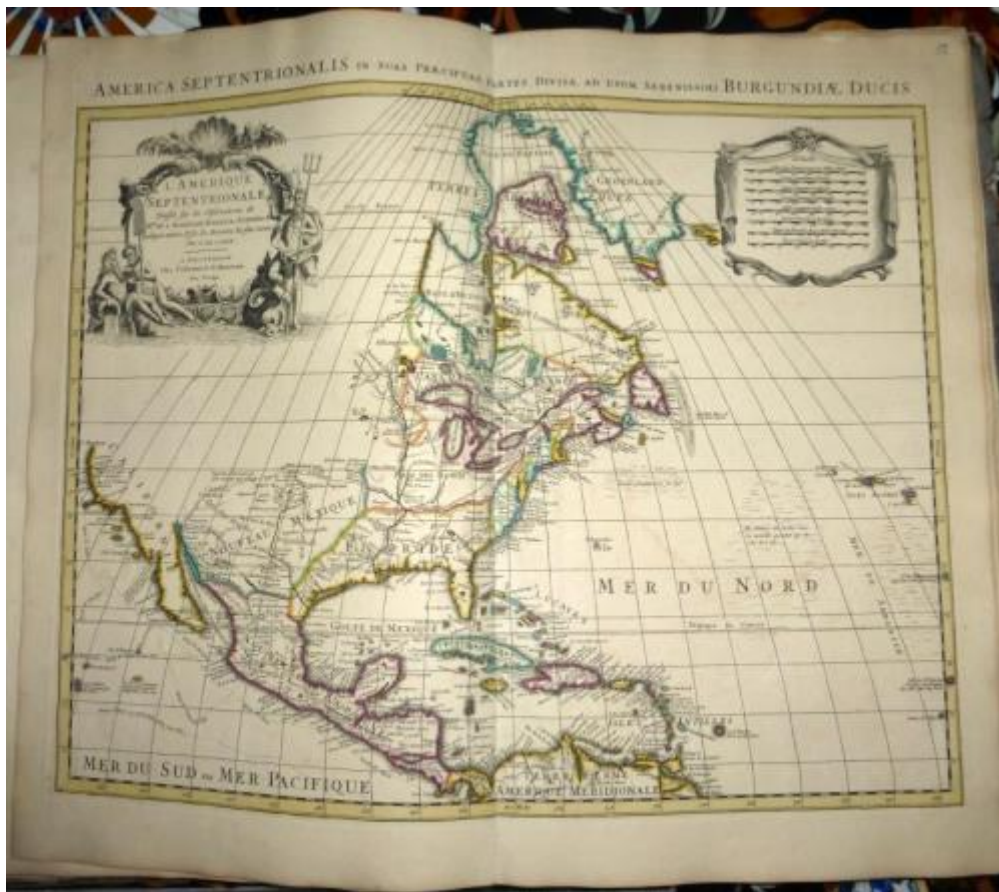
46 - **Turquie, Arabie et Perse.** 1701.

58x49. Graveurs Charles-Louis Simonneau, Herman Van Loon . La 1ere carte moderne de la Péninsule Arabique, enrichie de nombreuses notes et descriptions. Très bon état.



Les célèbres cartes du **continent américain**. Il s'agit ici de 9 cartes, à savoir : « Isle de Saint-Domingue », « Antilles françaises et Isles voisines », « Terre ferme du Pérou, du Brésil et du Pays des Amazones », « Paraguay, Chili, Détroit de Magellan », et surtout :

57 - Amérique Septentrionale qui actualise la carte de 1700 : le tracé des Grands Lacs s'appuie sur Coronelli, les positions françaises sont clairement mentionnées (Fort Sorel, Montréal, Québec, Tadousac), les longitudes sont corrigées, la Mer des Sargasses délimitée et la Californie bien décrite, pour la première fois, comme péninsule. Très bon état.



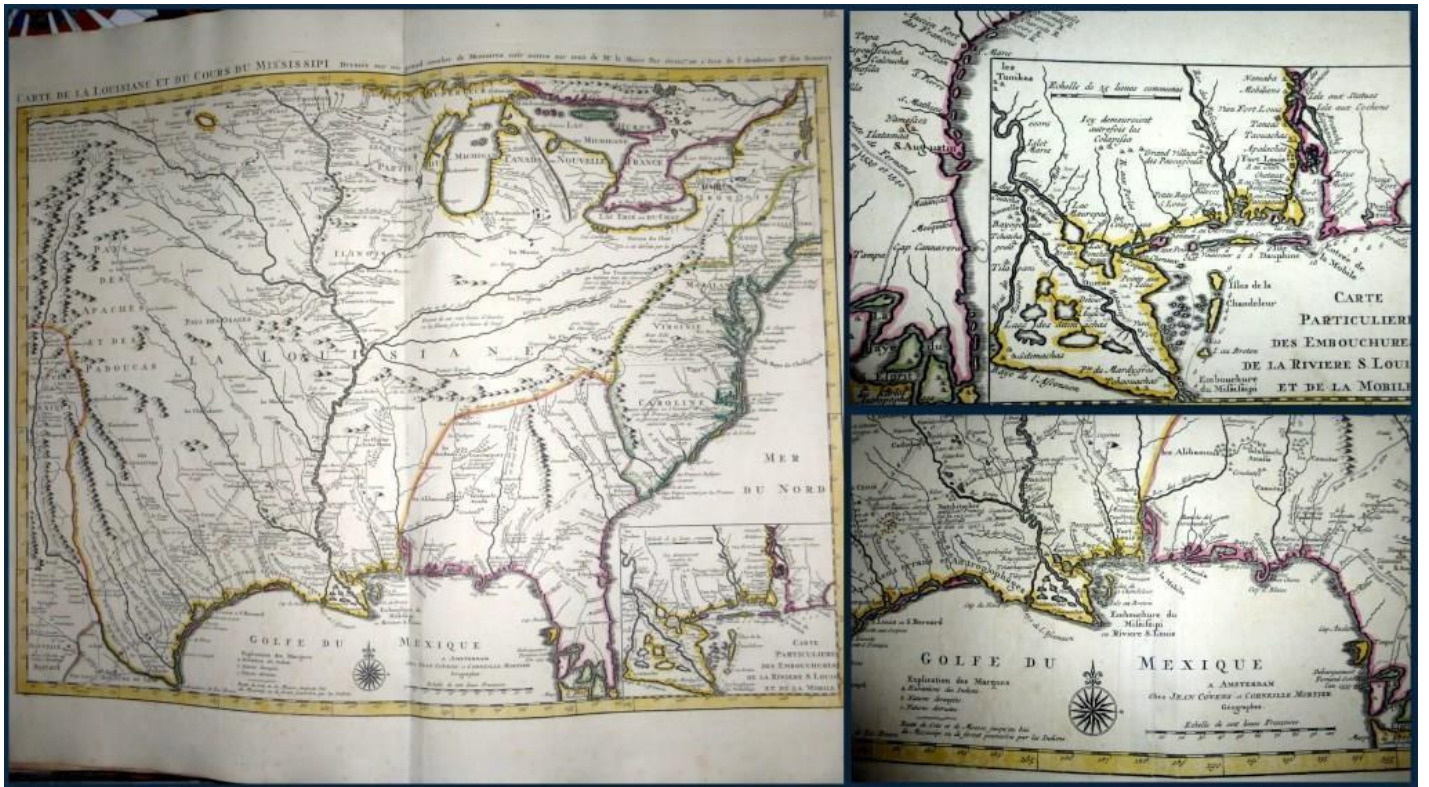
58 - Amérique Méridionale. 47.0 x 57.8 cm. Tracé des itinéraires de Magellan, Schouten, Medana, Sarmiento, le Maire, Gallego, Olivier et Drake. Tracé précis de l'Amazone et de ses affluents, précieuses annotations sur certains endroits). Division du continent en 8 grands ensembles : Nouvelle Espagne, Terre Ferme, Pérou, Pays des Amazones, Brésil; Provinces de Rio de la Plata, Chili, Terre Magellanique. Très bon état.



59 - Canada ou Nouvelle France. 52 x 60,5 cm. Actualisant la carte de 1703, grâce notamment aux informations de Joliet, Franquelin et des jésuites, le tracé des Grands Lacs est revu, la ville de Détroit est citée pour la 1^{ère} fois, 2 ans seulement après sa fondation, le cours du fleuve Ohio (bien qu'il y ait confusion de nom avec le Wabash) est correctement rendu. L'hypothèse retenue par Sanson des 3 îles dans l'Océan Arctique est maintenue. Très bon état.



60 - Louisiane et Cours du Mississipi. Réimpression de la célèbre carte de 1718, mère de toutes les cartes modernes de ces régions, qui établissait pour la 1^{ère} fois le cours exact du Mississipi. Première carte détaillée des côtes et de l'intérieur, avec les itinéraires des explorateurs (Cavelier, Denis, De Soto, Moscoso, Tonty), l'emplacement des principales tribus et confédérations amérindiennes et des implantations françaises; pour la 1^{ère} fois apparaissent: le nom du Texas (« Mission de los Tejas ») et la Nouvelle Orléans. Une « Carte Particulière des Embouchures de la Rivière S. Louis et de la Mobile » insérée dans le coin inférieur droit vient encore améliorer la précision de l'ensemble. Très bon état.

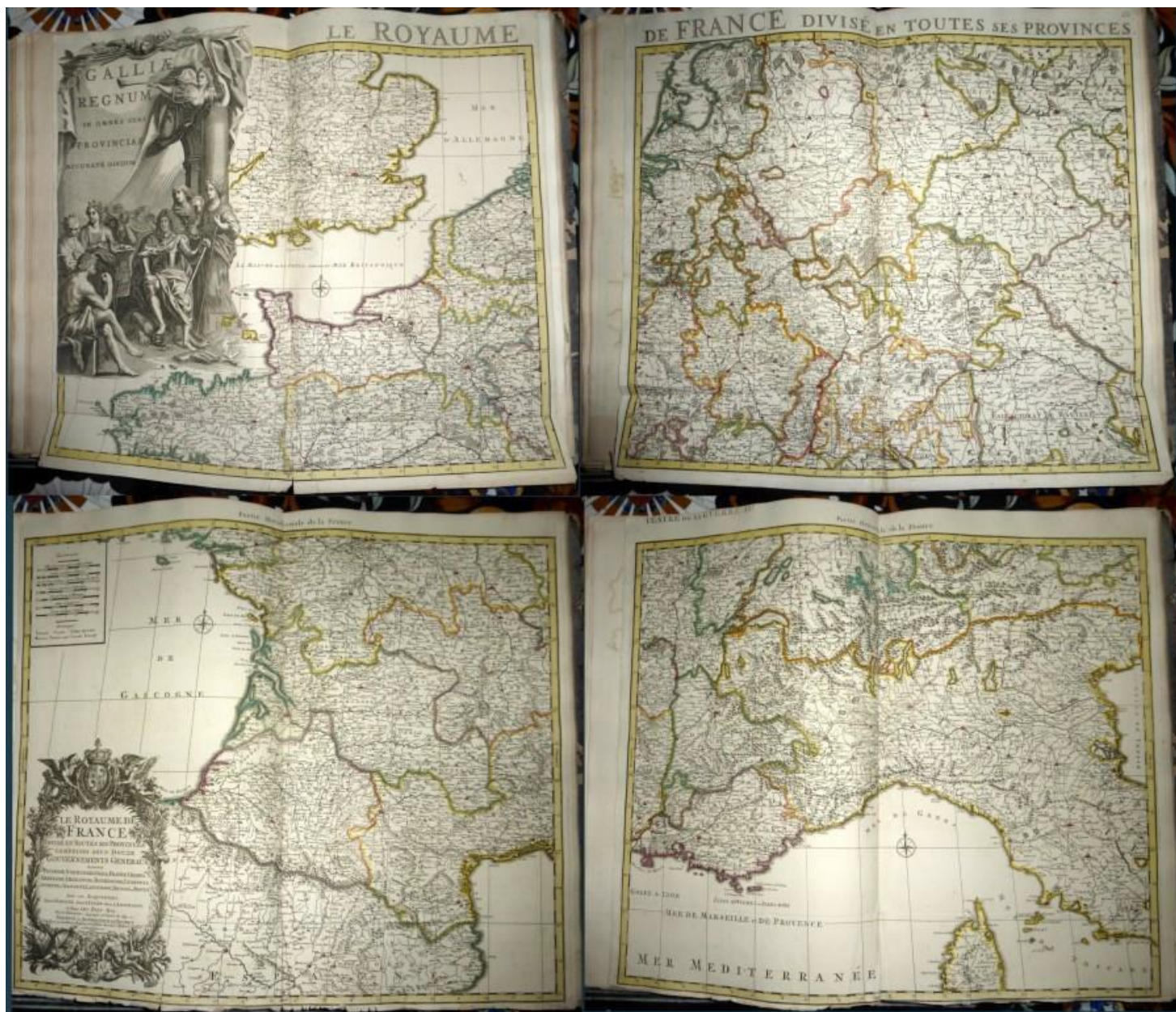


61 -Mexique et Floride "des terres angloises et des isles Antilles du cours et des environs de la rivière de Mississippi". 48.4 x 59.8 cm. Réimpression de 1722 de la carte de 1703 gravée par Charles-Louis Simonneau et adaptée des relations de Pierre Le Moyne d'Iberville, de Bienville et des rescapés de l'expédition La Salle, ainsi que des cartes recopiées par les missionnaires jésuites français, guides spirituels des espagnols.... Très bon état.



Parmi les cartes répondant particulièrement aux centres d'intérêt du marquis de Tabalosos et composant la seconde partie de l'ouvrage, on remarquera notamment 4 ensembles exceptionnels :

68 - Royaume de France "divisé en toutes ses Provinces / comprises sous douze / Gouvernements généraux / scavoir / Picardie, Normandie, Isle de France, Champa., / Bretagne, Orléanois, Bourgogne, Lionnois, / Guienne et Gascogne, Languedoc, Dauphiné et Proven. / Avec ses acquisitions / dans l'Espagne, dans l'Italie, dans l'Allemagne / et dans les Pays Bas. / Par le Sr. Sanson..." édité par Hubert Laillot chez Covens et Mortier. Un ensemble exceptionnel de 4 cartes, la dernière titrée « Théâtre de la Guerre au / Partie orientale de la France ». TBE hors déchirure en place à la jonction des plis verticaux et horizontaux.




69 - Germaniae, l'Empire d'Allemagne. « où sont distingués les Estats de la Maison d'Autriche, des Eslecteurs du Palatin, du Rhein, du Duc de Saxe et du Marquis de Brandebourg et de tous les Estats et Souverainetés... ». Exceptionnel ensemble de 4 cartes à assembler ; en très bon état.

&

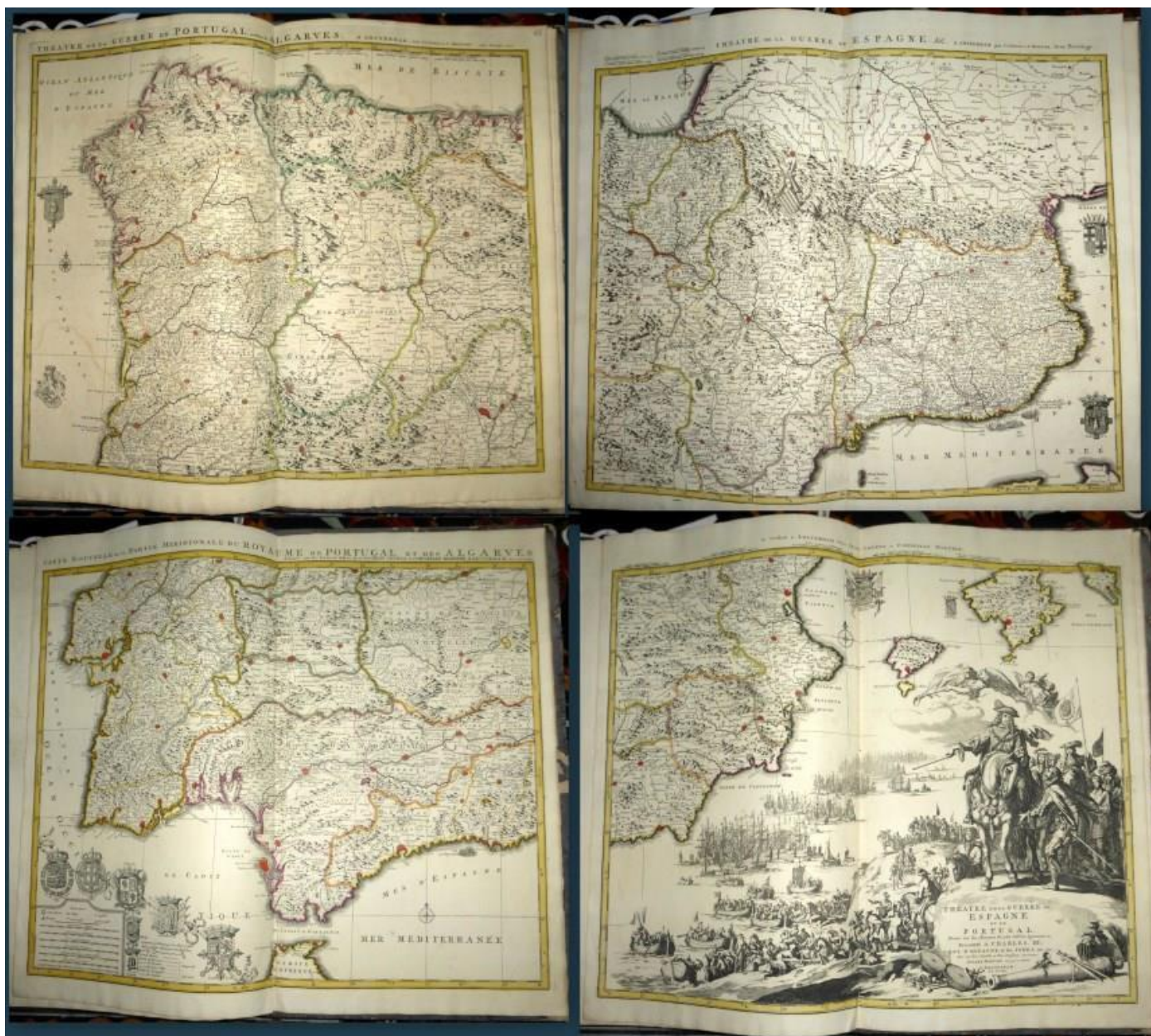
78 - Grand Théâtre de la Guerre en Italie. "présenté à son Altesse sérénissime le Prince Eugène de Savoye".

4 cartes 51,5x60,5cm, chacune composée de 12 sections. La 2ème légendée:"où sont exactement marquées les Routes et Campemens des Armées", la 4ème "Le Comté de Tirol, l'Evesché et Comté de Trente, l'Evesché de Brixen, et partye de l'Evesché de Salzbourg". Superbe cartouche concernant la Guerre de

Succession d'Espagne. (L & G Aliprandi, Les Grandes Alpes dans la Cartographie des Siècles passés. II. 241). Très bon état.



85 - Théâtre de la Guerre en Portugal et dans les Algarves. "Présenté à Charles III roy d'Espagne et des Indes". Ensemble de 4 cartes assemblables (96x120cm) établies par Pierre Mortier. Sur les côtes, représentation des principales batailles de la Guerre de Succession d'Espagne, du débarquement de l'archiduc Carlos en 1705 ; à l'intérieur des terres, indication des campagnes militaires. Très bon état.



LES AUTRES CARTES.

D'un intérêt certain et toutes en très bon état sauf légers défauts spécifiquement mentionnés:

7 – **L'Europe.** « Nova Europae descriptio Regna & Regione Praecipuas divisae »

8 – **Les Isles britanniques** « où sont le Royaume d'Angleterre tiré de Sped, celui d'Ecosse tiré de Th Pont et celui d'Irlande tiré de Petti »



9 et 10 – **Carte des Couronnes du Nord**
« Teatre de la Guerre des Couronnes du Nord qui comprend les Royaumes de Danemark, Suède et Norvège »



11 – **Carte du Royaume du Danemarck**



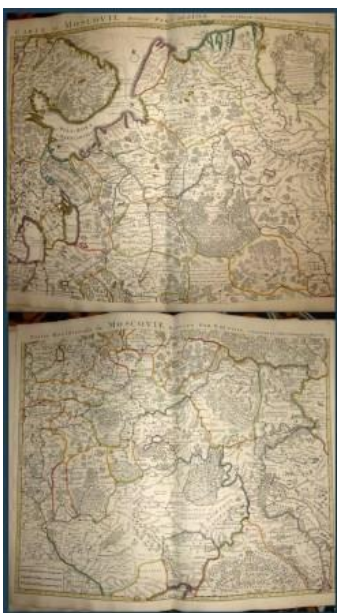
12 et 13 – **Carte de Moscovie** « dressée (pour) l'Empereur des Russes »

14 – **La France.** « Nova Regni galliae in omnes suas Provincias accurate divisa Delimicatio »

15 – **Les Environs de Paris.** « Nova Territorii parisiensis »

16 – **Plan de Paris, ses Faubourgs et ses Environs.**

17 – **Le Gouvernement général de Guienne et Gascogne**



18 et 19 – **Le Gouvernement général du Languedoc** (Partie occidentale, Partie orientale)

20 – Civitas Leucorum sive Pagus Tullius aujourd’hui le **Diocèse de Toul** « pour servir à l’histoire de ce diocèse »

21 – **Carte des Pays Bas catholique** « Belgium Regnum accuratissime divisum »



22 – **Carte d’Artois et des Environs** « où l’on voit le ressort du Conseil provincial d’Artois »

23 – **Carte du Comté de Flandre**

24 – **Carte du Comté de Brabant** « Ducatus Brabantiae, completens dominio Lovanii, Bruxellorum, Antuerpiae, Silvae Ducis Mechliniae »



25 – **Carte des Provinces Unies des Pays Bas** « Belgium Foederatum »

26 – **L’Allemagne** « dressée sur les observations de Tycho-Brahé de Kepller I...I par Mr Sanson et par G. de l’Isle »

27 – **Carte exacte des Postes et Routes d’Allemagne** divisée en ses Cercles



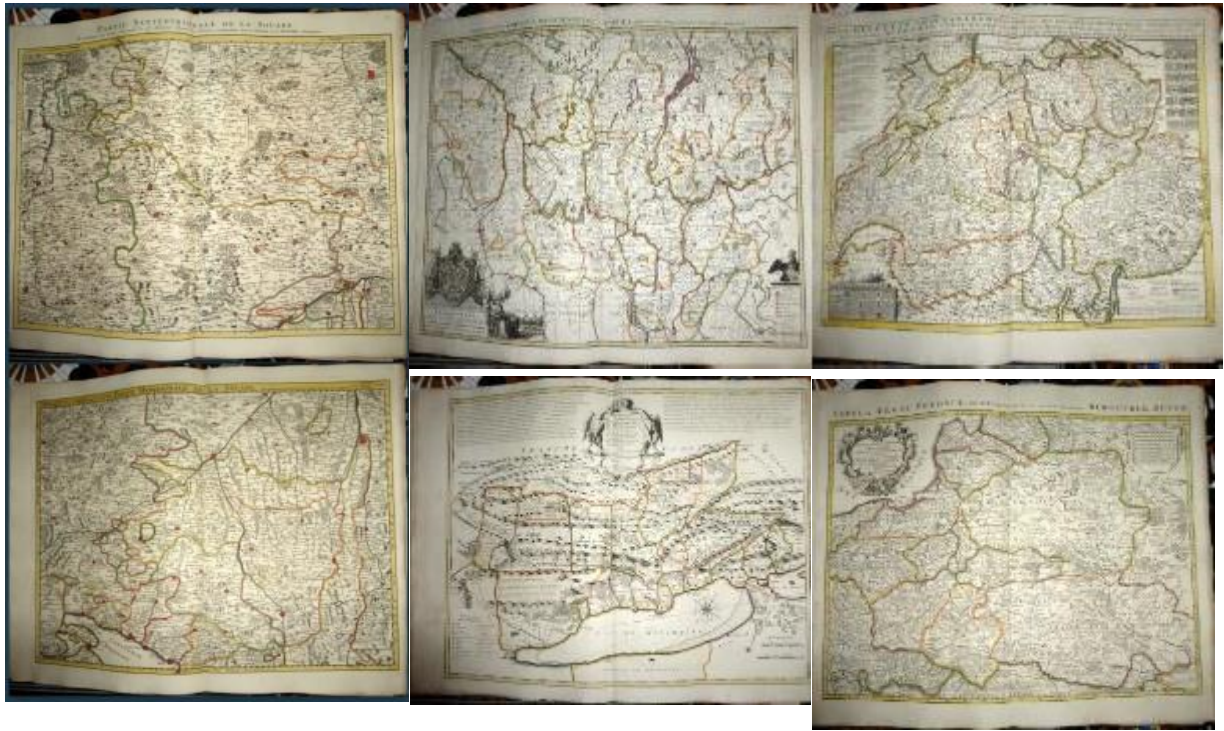
31 et 32 – **La Souabe**. Partie septentrionale, Partie méridionale

33 – **Land-Charte des Fürstenthums Brandenburg** « Nova electoratus brandenburgerici Tabula »

34- Carte de la Souveraineté de Neuchatel et Vallangin « dressée sur les mémoires de Sr DF de Merveilleux »

35 – **Nova Helvetiae Foederatumque ... »**

36 – **Estats de la Couronne de Pologne**



37 – **L'Espagne** « dressée sur la description qui en a été faite par Rodrigo Mendes Sylva ». Nova Regni Hispaniae

38 – **L'Italie** « dressée sur les observations I...I du R.P. Riccioli »

39 – **Carte de l'Isle et Royaume de Sicile**



40 – **Le Royaume de Hongrie** « rectifiée par les observations du Cte Marsilii

41 – **Carte particulière de la Hongrie, de la Transylvanie, de la Croatie et de la Slavonie**

42 – **Carte de la Grèce** « dressée sur I...I mémoires de Mrs Wheler et Tournefort, sur les observations astronomiques de Mr Vernon du P. Feuillée »



43 – **L'Asie** « divisée en ses principales Régions et où se peuvent voir l'étendue des Empires, Monarchies, Royaumes et Etats »

45 – **Carte des Pays voisins de la Mer Caspienne** « dressée pour l'usage du Roy sur les cartes de cette Mer faite par ordre du Czar sur les mémoires de Solkan Sabbas »

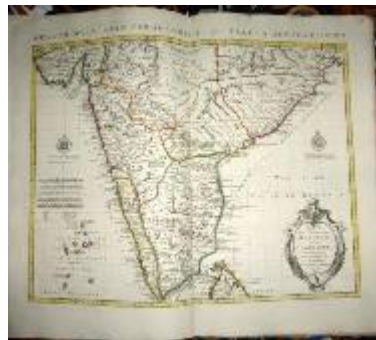
46 – **Carte de la Perse**



47 – **Carte des Indes et de la Chine**

48 – **Carte des Côtes de Malabar et de Coromandel**

49 – **Carte de l'Isle de Ceylan**



50 – **Carte de Tartarie** « Tartari sive magni Chami Imperium »

51 – **“In Noticiam Ecclesiasticam Africae Tabula geographica”**

52 – **L'Afrique**



53 – Carte de la Barbarie, de la Négritie et de la Guinée

54 – Carte de l’Afrique françoise ou du Sénégal

55 – Carte de l’Egypte, de la Nubie, de l’Abissinie



56 – Carte du Congo et du Pays des Cafres

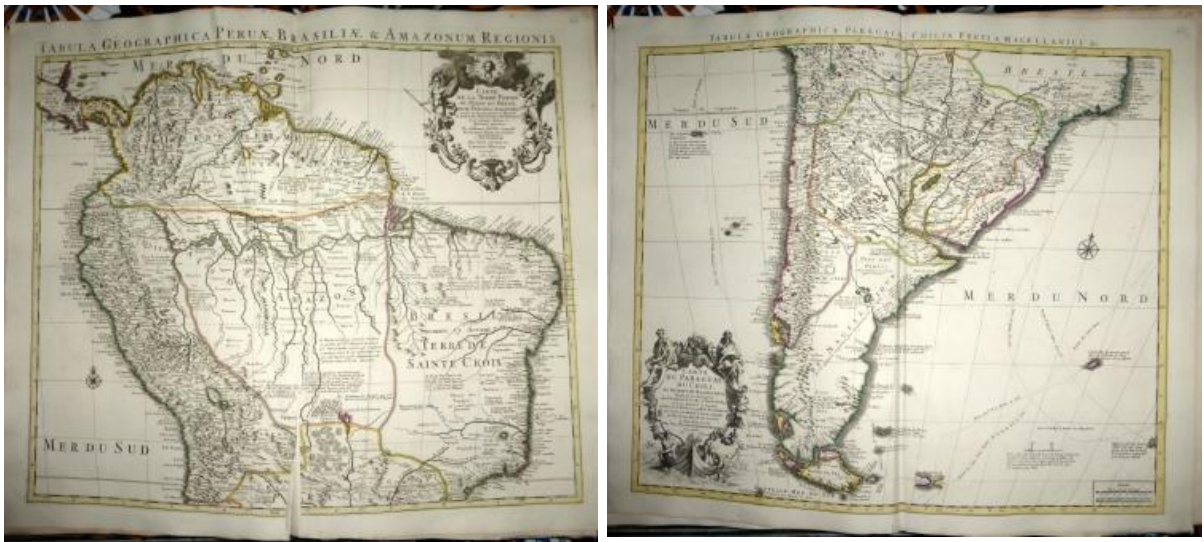
62 – Carte de l’Isle de Saint Domingue « dressée en 1722 pour l’usage du Roy sur les mémoires de Frezia »

63 – Carte des Antilles françoises et des Isles voisines « dressée sur les mémoires manuscrits de Mr Petit »



64 – Carte de la Terre ferme du Pérou, du Brésil et du Pays des Amazones « dressée sur les descriptions de Herrera de Loet et des PP d’Acuna et M Rodriguez »

65 - Carte du Paraguay, du Chili, du Détroit de Magellan « dressée sur les descriptions des PP Alfonse d’Ovalle et Nicolas Techo et sur les relations et mémoires de Brouwer, Narbouroug, Mr de Beauschene »



66 et 67 – **Theatrum historicum**. Pars occidentalis et Pars orientalis



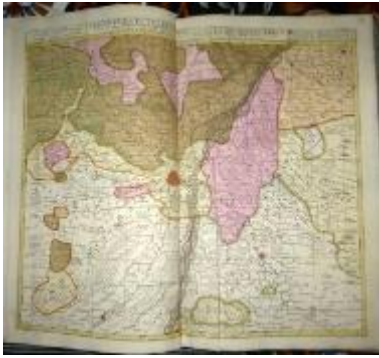
70 à 72 – **Théâtre de la Guerre sur le Rhin, Moselle, Mayn, le Necker, Meuse** avec les Pays voisins par le Sr Sanson. Réunion des 4 cartes 97x116cm



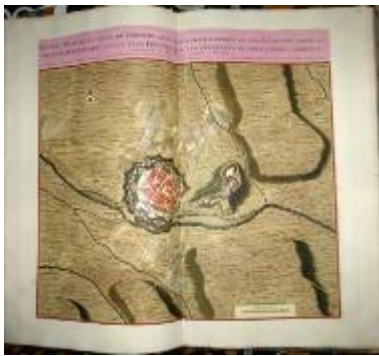
73 – **Argentorati Territorium vulgo Strasburger gebeit**, par Charles Allard

74 – **Plan de la Ville de Strasbourg et de la fameuse forteresse de Kehl**, Henri de Leth

75 – **Le Plan et les Environs de la Forteresse impériale de Philipsbourg assiégée par les Troupes du Roi de France au mois de Juillet 1734**



- 76 – **Nouveau Plan de la Ville de Fribourg** avec ses Fortifications et Lieux circumvoisins
 77 – Nouvelle et très exacte représentation du **Vieux et Nouveau Brisach**, Villes fortifiées aux Bords du Rhin
 79 – Nova et pro Caeteris Aliis **Status et Ducatus Mediolanensis Parmensis et Monte Ferrati**, par F de Witt



- 80 – Plan très exact de la **Ville et Château de Milan** avec les Attaques faites dans le dernier siège de même que des principales Villes et Forteresses situées dans la Milanese
 81 – Carte nouvelle du **Duché de Mantoue** levée par Ordre exprès à l'Usage de Armées en Italie où sont exactement marqués les grands Chemins , les Routes des Impériaux, par Sanson
 82 – Plan du premier et du second **Campements des deux Armées aux Environs de S. Benedetto**. Carte de Nolin réimprimée par Henri de Leth



- 83 – La **Bataille de Parme**, juin 1734. Carte de Nolin réimprimée par Henri de Leth
 84 – La **Bataille de Quistello**. Carte de Nolin réimprimée par Henri de Leth

85 – Plan de la célèbre **Ville marchande de Dantzig** et de ses Environs par Mr Homan et corrigé de nouveau sur le Lieux par un Curieux très renommé



LES PRINCIPAUX ACTEURS.

Guillaume de l'Isle (Paris, 1675-1726) est considéré comme le père de la cartographie moderne. Elève de Cassini, il introduit la rigueur scientifique en cartographie. Les données astronomiques président à l'élaboration de chaque carte pour laquelle il compulse également cartes et livres de voyage à sa disposition et s'entretient avec les « découvreurs » de son temps ; sur les points disputés, il cite sa source sur la carte ou rédige des notes additionnelles pour l'Académie des sciences. L'une de ses règles, pour une meilleure association, consiste à utiliser une échelle fixe de mesure pour des régions proches les unes des autres. Il s'est ainsi rendu célèbre pour ses rectifications basées sur l'astronomie et l'exhaustivité de sa topographie. Elève de l'Académie des sciences en 1702, il en devient astronome associé en 1718. Enseignant la géographie au jeune Louis XV il reçoit la même année le titre de géographe royal, créé à cette occasion. Sa renommée est telle que de nombreux noms de lieu qu'il a donnés sont encore en usage aujourd'hui, preuve que la cartographie était devenue une science nettement plus rigoureuse. Auteur de près de 300 cartes, il a très largement contribué à faire de Paris la capitale de la cartographie occidentale tout au long du 18^{ème} siècle

A sa mort, sa veuve obtient de Louis XV le privilège d'édition de ses cartes. Elle en confia l'exécution à la célèbre maison **Covens et Mortier**. L'éditeur français Pierre Mortier et son beau-frère Cornelius Covens s'associèrent en 1721 pour développer, sous l'enseigne Covens et Mortier l'imprimerie familiale basée à Amsterdam, Pierre Mortier ayant notamment obtenu le privilège de la distribution aux Pays-Bas de cartes et d'atlas d'éditeurs français. La renommée de la société n'a ensuite fait que croître pendant les 140 ans de son existence. C'est ainsi que, entre 1730 et 1774, parurent de nombreuses éditions de l'Atlas Nouveau de Guillaume Delisle, au début avec 43 cartes pour atteindre 138 cartes vers 1775.

Marquis de Tabalosos. Bon nombre des atlas ainsi réalisés l'étaient sur commande et donc composés selon les souhaits de son commanditaire. C'est le cas pour cet exemplaire réalisé pour Luis Eugenio Fernández de Alvarado y Perales (1715-1780), notamment commandant en chef des armées du roi Carlos III qui créa pour lui le marquisat de Tabalosos en 1775. Comme l'indique l'ex-libris en tête de l'ouvrage, le fils de ce dernier, Juan Antonio Fernández de Alvarado y Lezo, second marquis de Tabalosos (1776 – 1833), le reçut en 1790, à l'âge de 14 ans. Ainsi s'éclaire le choix des cartes ajoutées à l'Atlas proprement dit ; l'Espagne y est

omniprésente avec la Guerre de Succession d'Espagne (Grand Théâtre de la Guerre en Italie, Théâtre de la Guerre en Portugal et dans les Algarves) et les événements de 1734, de la Guerre de Succession de Pologne (Cours du Rhin, sièges de Philipsburg, Milan, Dantzig, Montis Ferrati, batailles de San Benedetto, Parme, Quistello).

Provenance de l'ouvrage : descendants de l'ancien propriétaire de Castelur (cf. ex-libris sur le premier contreplat), maison-forte d'Arcangues (Pays basque), qui l'avait lui-même acquis dans les années 1820 du 4^{ème} marquis d'Aranda, familialement lié au marquis de Tabalosos. Cette continuité nous a permis de reconstituer le « parcours » de cet exemplaire.

N'hésitez pas à nous demander de plus amples informations sur cet ouvrage exceptionnel que vous pouvez également venir consulter, sur rendez-vous, chez :

Des Livres et la Plume

Le libraire-écrivain. Tout ce que vous aimez dans l'Écrit



La librairie en ligne fonctionnant en **dépôt-vente**

L'estimation de votre ouvrage ou de **votre bibliothèque**

La plume au service de votre écrit

Votre passion est la nôtre, soyez assurés de la meilleure écoute.

Venez nous rendre visite sur notre site : www.deslivresetlaplume.fr

Nous sommes également à votre disposition du lundi au samedi de 10h à 20h
au (+33) (0) 6 27 86 25 39

et, sur rendez-vous, au 16 rue de Montevideo, 75116 PARIS